



Handwritten notes in Bengali script, including '১০১০', '৩০০০', and '১২/১২'.

under section 114 of the S. E. L. R. Act, 1950, duly ... does not require ... duty under ... stamp Act, 1899 schedule I A ...
 Fee Paid Rs. ...
 Fee Paid Rs. ...

Additional District Sub Registrar
 Cossipur Dum Dum North 24 Parganas

নিরূপণ পত্র বা সেটেলমেন্ট দলিল

গ্রহীতা :- শ্রী হিমাংশু কুমার বসু, পিতা শ্রী সুধীর কুমার বসু, জাতি হিন্দু, পেশা চাকুরী, সাং উত্তর রবীন্দ্র নগর, থানা দমদম, জেলা উত্তর ২৪ পরগণা, কলিকাতা - ৬৫।

দাতা :- শ্রী সুধীর কুমার বসু, পিতা বানী কান্ত বসু, জাতি হিন্দু, পেশা অবসর ভুক্ত, সাং উত্তর রবীন্দ্র নগর, থানা দমদম, জেলা উত্তর ২৪ পরগণা, কলিকাতা - ৬৫।

কন্যা

Handwritten signature or date at the bottom left.

৭৮০২ ৫/৫/৫২

৭৮০২ নং

সেতার নাম - হিমালয় কুমার
ঠিকানা - ১৩৩ বর্ধমান নগর কমিশনে
কাশীপুর মহকুমা যাব রেজিস্ট্রী অফিস
স্বামী ভোগার নীচা



১৩ MAY 1952

১. বিবরণ...
২. ক্রমিক...
৩. মোট...
৪. প্রকার...
৫. তারিখ...
৬. স্থান...
৭. প্রকার...
৮. প্রকার...
৯. প্রকার...
১০. প্রকার...

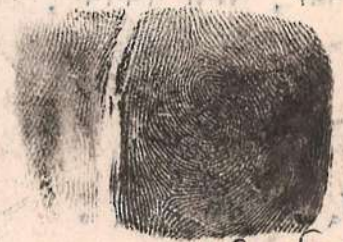
Presented for registration at...
on the 12th day of May 1952 at the
Coochpur Dum Dum Additional District
Sub-Registry Office...
by...
in pursuance of the execution and claimant.

Additional District Sub Registrar
Coochpur Dum Dum, North 24 Parganas

৬/৫/৫২

Sudhir Kumar Bose
3/0 W...
of...
Thru...
Date...
By...
By Profession...

স্বাক্ষরিত হইয়াছে



২৭/২

স্বাক্ষরিত হইয়াছে

Bidyum Kumar
3/0 W...
of...
Thru...
Date...
By...
By Profession...

১৯৫২

Additional District Sub Registrar
Coochpur Dum Dum, North 24 Parganas

৬/৫/৫২



प्रमाणित
२०० रु.
२००

:: २ ::

कस्य निरूपन पत्र वा सेटलमेंट दलिल पत्र मिदं कार्ययोग्ये :-

जैला उत्तर २४ परगना खाना दमदम ओ एग्राडिसनाल डिस्ट्रिक्ट सबरेजिस्ट्री
 ऑफिस मोर काशीपुर दमदम परगनास्थित मौजा गडुई ग्रामे १७४ । ७७ नं
 तौजी डूडू वरुमान मालेक महामान्य पश्चिमवर्द्ध सरकार पक्षे उत्तर २४ परगना
 जैला कालेकटर बाहादुर अधिकारे २० नं खतिया न डूडू रायत सिद्धिजन दुबईय
 मुदाकण रायती जहूरा विबिर नामीय निम्न तपशील बर्नित, ५४ शतक जमिर कात
 बार्बिक ५।२० टाका करेर जमिजमा याहा मीर आलि होसेनेर सुत दखलि सम्पति
 थाके । ताहार परलोकान्त ताहार ओयारेश मीर आकबर होसेन, मीर महम्मद
 होसेन, मोसाम्मद आबुजान विबि, मोसाम्मद लतिकान विबि, दिगर किट हईते
 बिगत ईं ४।२।४९७ तारिखे आलिपुर डिस्ट्रिक्ट रेजिस्ट्री ऑफिसेर १ नं बहिर

१५ नं.....

স্মারক নং ৯৬২০ তার ৫/৫/৫২

২৩০ টাকা ১০ পরমা

ক্রেতার নাম বিমান চন্দ্র কুমার বসু
ঠিকানা উত্তর বর্ধমান জেলা কলিকাতা

কালীপুর মহালা
স্ট্যান্ডেজ নং ২/১১৩৩/৫৫

স্মারক নং

ক্রেতার তার

মোট মূল্য

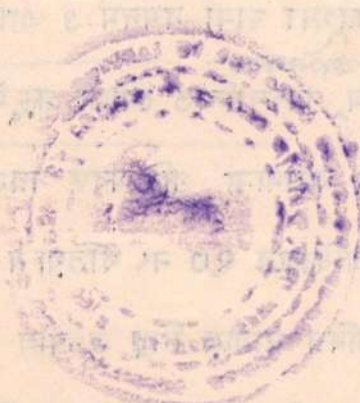
ট্রেজারী অফিস বাতানাম

অতিরিক্ত প্রমাণ বাতানাম

3 MAR 1952

৳ 50000

উত্তর বর্ধমান জেলা



Additional District Sub Registrar
Gossipur Dum Dum, North 24 Parganas

৬/৫/৫২



স্বাক্ষরিত
১৯৫৩

:: ৩ ::

১৫ নং ভল্যুমে ৬৭ - ৭১ পাতায় নকলকৃত ৩৬৭নং এককেতা রেজিস্ট্রীকৃত কোবালা মূলে খরিদ করিয়া উক্ত জমির উপর ইমারতাদী পুস্তক করিয়া ভোগ দখল করিয়া আসিতেছি। ও এই মৌজায় ২৪১ নং খতিয়ান ভুক্ত ৬১৬ নং দাগে, ১৮ শতক জমি আমি বিগত ইংরাজী ২৫।৫।১৯৫৩ তারিখে মোং কাশীপুর দমদম সবরেজিস্ট্রী অফিসের ১ নং বহির ৪৪ নং ভল্যুমে ১৬০ - ১৬০ পাতায় নকলকৃত ৬৯৪ নং এককেতা পটামূলে মোকসেদ আলি মন্ডলের নিকট হইতে উক্ত ১৮ শতক জমি বার্ষিক ৩।। টাকা খাজনা সাব্যস্ত জমা বন্দেদাবস্ত লই। এই তারিখে এই মৌজায় উপরোক্ত মালেকাধীন ২৪১ নং খতিয়ান ভুক্ত ৬১৬ নং দাগের ১৮ শতক জমির কাত বার্ষিক ৩ টাকা করের জমিজমা ও উল্লিখিত পটামূলে বন্দেদাবস্তীয় মালিকান স্বত্ব ও প্রজাই স্বত্ব সহ আমি দলিল দাতা বিগত ইংরাজী ২৫।৫।১৯৫৩ তারিখে মোং কাশীপুর দমদম সবরেজিস্ট্রী

অফিসের

ক্রমিক নং ৭৬১১ তারিখ ৩/৩/৬২

২০০ নং ২০ নং

স্বত্বাধারক হিমালয় কুমার বসু
ঠিকানা - ডেপুটি কমিশনার কার্যালয়
কানৌজ নগর
স্বত্বাধারক বাবু গাঙ্গুলী

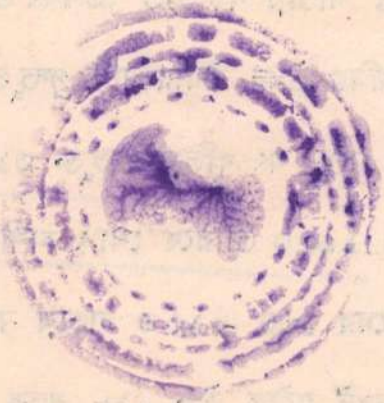
চি.ডি.নং...
ক্রমিক নং...
মোট মূল্য...
স্বত্বাধারী অফিস বাসায়...
ভেদে প্রমাণ করা যাবে।

3 MAR 1989

Rs 50,000

Handwritten signature or note on the left margin.

২০ ২



Additional District Sub Registrar
Cossipur Dum Dum, North 24 Parganas

Handwritten signature in red ink.

.....



- 100 100 100 100 100

:: 8 ::

অফিসের ১ নং বহির ৪৪ নং ডলুমের ১৬৪ - ১৬৭ পাতায় নকলকৃত ৩২১৫ নং এককেতা রেজিস্ট্রীকৃত কেবাল মূলে উক্ত মোকসেদ আলি মন্ডলের নিকট হইতে খরিদ করিয়া বর্তমান মালিকান সরকারে নিজ নাম পত্তন করিয়া এযাবতকাল ভোগ দখল করিয়া আসিতেছি। এবং উহাতে ইমারতাদী প্রস্তুত করিয়া দখলিকার আছি। উল্লিখিত সম্পত্তি যাহা আমার দান, বিক্রয় করিবার উত্তম নিবৃত্ত যন্ত্র বর্তমান আছে।

আমি অত্র দলিল দাতা আমার বয়স প্রায় ৬৪ বৎসর হইল, মৃত্যুর কোন নিশ্চয়তা নাই। আমার যে কোন সময় মৃত্যু হইতে পারে। আমার জীবিতকাল মধ্যে যে সমস্ত সম্পত্তি বিদ্যমান আছে; উহার একটি সুব্যবস্থা করা আবশ্যিক মনে করিয়া এবং তুমি আমার ^{কিন্তু} পুত্র, তোমার সেবা যত্নে তোমার উপর বিশেষ সন্তুষ্ট হইয়া আমার খাস দখলি নিম্ন তপশীল বর্ণিত কমবেশ ১০ দশ -- কাঠা

৮ আট ছটাক....

9522 5/12/52

20

विद्यालय कुठार बस्ती
उत्तर बंगाल नगर कमिश्नर
कलकत्ता

कोषाध्यक्ष। श्रीमत्तम।

:: ::



Additional District Sub Registrar
Dum Dum, North 24 Parganas

Handwritten signature in red ink.



শ্রীমতী বসু

:: ৫ ::

৮ আট ছটাক ২৪' চব্বিশ কোয়ার ফুট জমি মায় তদুপস্থিত যাবতীয় ইয়ারভাদী সহ তোমাকে দান করিয়া দিয়া এতদ্বারা স্বীকার ও অঙ্গীকার করিতেছি যে, আমার জীবিত কাল পর্যন্ত দান, বিক্রয়, হস্তান্তর রোহিত যুক্তে ভোগ দখল করিতে থাকিবে। আমার জীবনাশ্তে তুমি দান, বিক্রয় হস্তান্তর সর্ব প্রকারের ক্ষমতা যুক্তে ~~যত্ন~~ যত্নে ব্যবহারে পুত্র পৌত্রাদী ওয়ারিশান স্থলাভিষিক্ত গণক্রমে পরম সুখে ভোগ দখল করিতে থাকিবে। তাহাতে কাহারও কোন ওজরাপত্ত গ্রাহ্য হইবেক না।

নিম্ন তপশীল বনিত সম্পত্তি আমার মৃত্যুর পর মালিকান সরকারে আমার নামের পরিবর্তে তোমার নিজ নাম পত্তন করাইয়া নিবন্ধারিত খাজনা আদায় দিবে।

নিম্ন তপশীল বনিত ^{সম্পত্তিতে} আমার যাহা কিছু স্বত্ব সামিত্র লভ্য হক হকিয়ত যাবতীয় ইজমেন্ট অধিকার ছিল বা আছে তৎ সমুদয় আমার মৃত্যুর পর তোমাণের উপর বর্তিবে।

নিরূপিত সম্পত্তির মূল্য - - - - ৩০,০০০ টাকা।

এতদর্থে

১৮১৩ ৫/৫/৫২

২০ ২০

হিমালয় কল্যাণ বন্ধ
কেন্দ্র বরিশাল সদর কোম্পানী

মহাপুত্র...
কল্যাণ... মার্চ ১৯৫২



Additional District Sub Registrar
Bessipur Dum Dum, North 24 Parganas

Handwritten signature in red ink.



শ্রী-সুপ্রসন্ন কুমার

:: ৬ ::

এতদর্থে সুস্থ শরীরে সরল মনে অন্যের বিনানুরোধে দলিলের মর্ষ্য সম্যক
অবগত হইয়া অত্র দলিল সহি সম্পাদন করিলাম। ইতি সন ১৩৯৬ সাল - ২৬৪৭ -
শ্রী-সুপ্রসন্ন কুমার - ৩/৭/১৯১৬

- :: তপশীল সম্পত্তি :: -

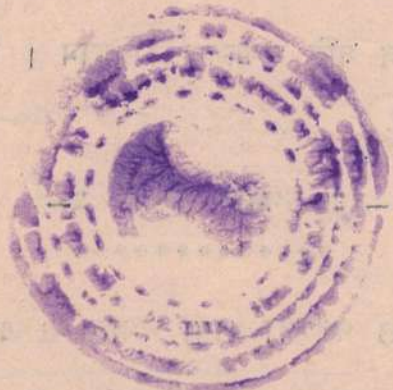
জেলা উত্তর ২৪ পরগণা থানা দমদম ও এ্যাডিসনাল ডিস্ট্রিক্ট সবারেজিস্ট্রী
অফিস কাশীপুর দমদম কলিকাতা পরগণাস্থিত মৌজা গড়ুই গ্রামে জে: এল: নং ১৬,
রে: সা: নং ২১ তৌজী নং ১৬৪, ৬৩ বর্তমান মালেক মহামান্য পশ্চিমবঙ্গ সরকার
পক্ষে উত্তর ২৪ পরগণার জেলা কালেকটর বাহাদুর অধিকারে ২৩ নং খতিয়ান তুঙ্গ ৩৫৩
স্থিতিবান স্বত্বীয় ৬০০ ও ৬০১ নং দাগে ৫৪ শতক জমির কাত বার্ষিক ৫১২
টাকা করের জমিজমা যাহা বর্তমান সেটেলমেন্ট ২১৯৮ নং খতিয়ান তুঙ্গ হইয়া
আমার নাম বরাবর অন্য দাগের জমি সহ ১ - ৩২ শতক জমি মোল আনা লেকড
হইয়া.....

96-28 5/5/62

20

বিক্রয় স্মারক
সংক্রান্ত নথি নং ১৫৫

শ্রীমান বিক্রয় স্মারক
সংক্রান্ত নথি নং ১৫৫



Additional District Sub Registrar
Bosepur Dum Dum, North 24 Parganas

6/5/62

স্বাক্ষরিত
১৯৬৮

:: ৭ ::

হইয়া লিপিবদ্ধ আছে ।

সারেক ২৩ নং খতিয়ান হাল ২১৯৮ নং খতিয়ান ভুক্ত -

সারেক ৬০০ ছয়শত দাগ হাল ৯৭৪ নয়শত চুয়াত্তর দাগস্থিত ৩ - ০ - ১৮' তিন

কাঠা আঠার স্কোয়ার ফুট জমি -

সারেক ৬০১ ছয় শত এক দাগ হাল ৯৭৩ নয় শত তিয়াত্তর দাগস্থিত জমি মধ্যে

কমবেশ ৭ - ৮ - ৬' সাত কাঠা আট ছটাক ছয় স্কোয়ার ফুট জমি -

উল্লিখিত ৬০০ ও ৬০১ নং দাগের মধ্যে ~~স্বাক্ষরিত~~ অত্র দলিল সংলগ্ন নকসায় দর্শিত

লাল রেখার দ্বারা চিহ্নিত ও সীমাবদ্ধ মোট কমবেশ ১০ - ৮ - ২৪' দশ কাঠা আট

ছটাক চব্বিশ স্কোয়ার ফুট জমির কাত বার্ষিক হারাহারী মতে ১.৯৫ পয়সা করের

জমিজমা মায় তদু ^{ও স্বাক্ষরিত} পরিস্থিত গৃহাদী সহ মায় যাবতীয় রাস্তার বস্তুস্বত্ব মায় যাবতীয়

ইজমেন্ট স্বত্ব সহ অত্র দলিল ভুক্ত সম্পত্তি হইতেছে । ৮ নং স্বাক্ষরিত প্রকৃতিসম্বন্ধে

স্বাক্ষরিত
১৯৬৮

→ :: যাহার চৌহদ্দী :: →

উত্তর :- শ্রীমা রোড ।

দক্ষিণ :- দাগ নং ৬০২ ।

পূর্ব
পশ্চিম



*Additional District Sub Registrar
Bassipur Dum Dum, North 24 Parganas*

615/8

শ্রী অক্ষয় চন্দ্র বসু

:: ৮ ::

পূর্বা : - দাগ নং ৬০৯ ।

পশ্চিম : - দাগ নং ১৫৪৮ ।

অত্র দলিল সংলগ্ন নকশা দলিলের একাংশ বলিয়া গণ্য ও কার্যকারী হইবে ।

ইসাদী : -

শ্রী অক্ষয় চন্দ্র বসু
নিবাস - ৩৫

দলিল প্রস্তুত কারক : -

Prepared by ~~শ্রী অক্ষয় চন্দ্র বসু~~ দে

Leaving L. No-D...-XI-11 of 1984

A.D.S.R. Office Cossipore, Dum Dum

Signature... ~~শ্রী অক্ষয় চন্দ্র বসু~~ দে

Radip Banerjee
Janakalayan
Ceb-৫৭.

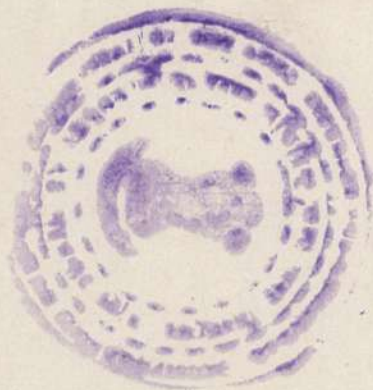
টাইপ কারিকা : -

শ্রী অক্ষয় চন্দ্র বসু

কুমারী জয়া চক্রবর্তী

কলাবাগান, দক্ষিণ নিমতা,

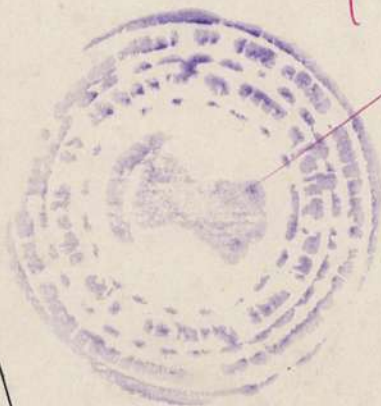
কলিকাতা - ৪৯ ।



0 1 5

Additional District Sub Registrar
Banspur Dum Dum, North 24 Parganas

6/5/88

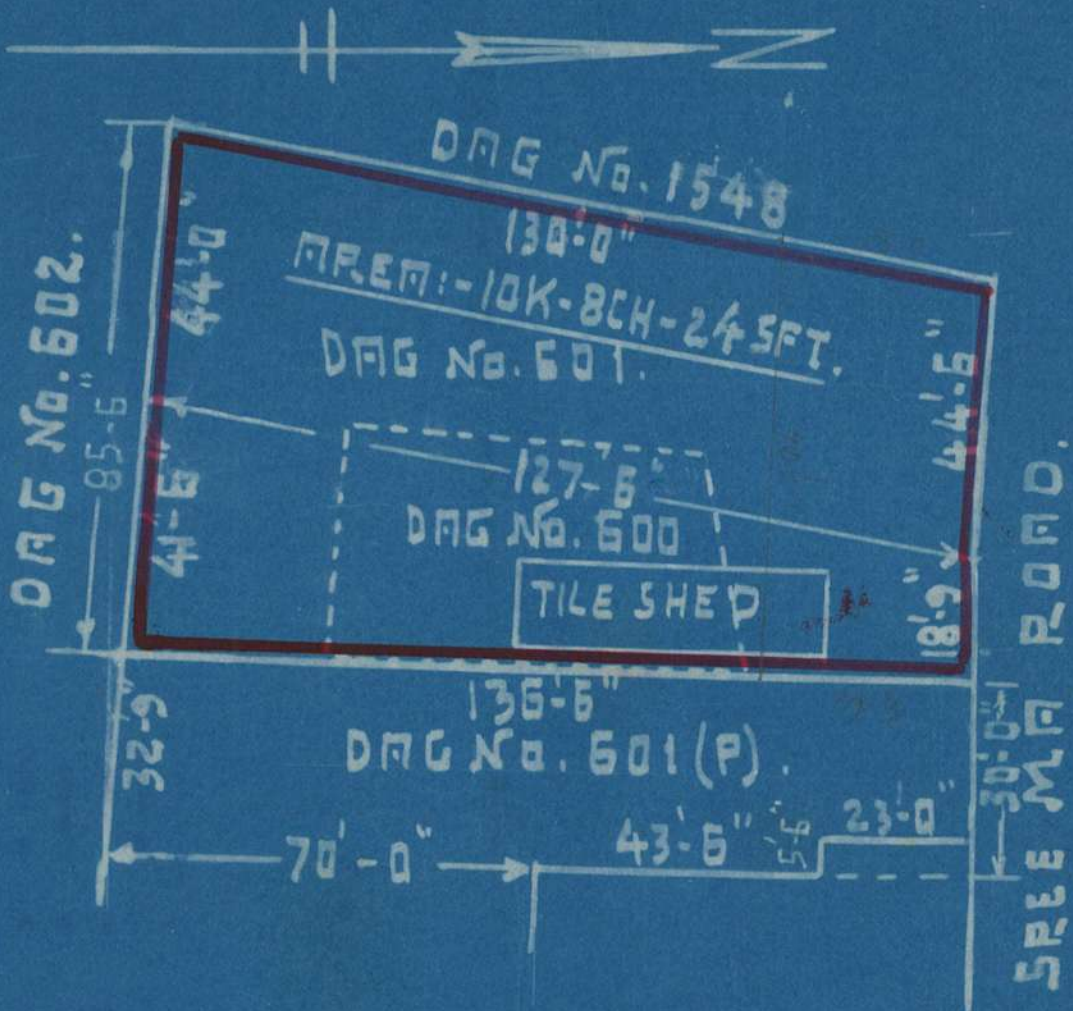


3424354
2286
1989

I

Additional District Sub Registrar
Banspur Dum Dum, North 24 Parganas
22-6-89.

SITE PLAN OF LAND WITH TILE SHED OF FAMILY
SETTLEMENT DEED. IN MOUZA-GARUI. J.L. No. 16.
P.S. No. 121. P.S. DUM-DUM. DIST. NORTH 24 PARAGANAS.
UNDER GARUI MATKAL RABINDRA NAGAR GRAM PANCHAYET.
DAG No. 600. KH. No. AREA OF LAND: 3 K. 0 CH. 18 SFT. (MORE OR LESS)
DAG No. 601. KH. No. 23. " " " 7 K. 8 CH. 5 SFT. " "
TOTAL " " " 10 K. 8 CH. 24 SFT. " "
SHOWN IN RED COLOUR. SCALE: 30' = 1".


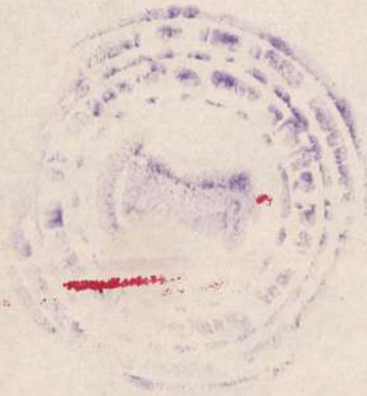


SIGNATURE OF SETTLER.

The above is right

Drawn by: - H. Cheta.
Surveyor.

Goswami
Plot no. 973, 974



Additional District Sub Registrar
Gosipur Dum Dum, North 24 Parganas

6/1/89



1989
2286
48
358

o la Anv